




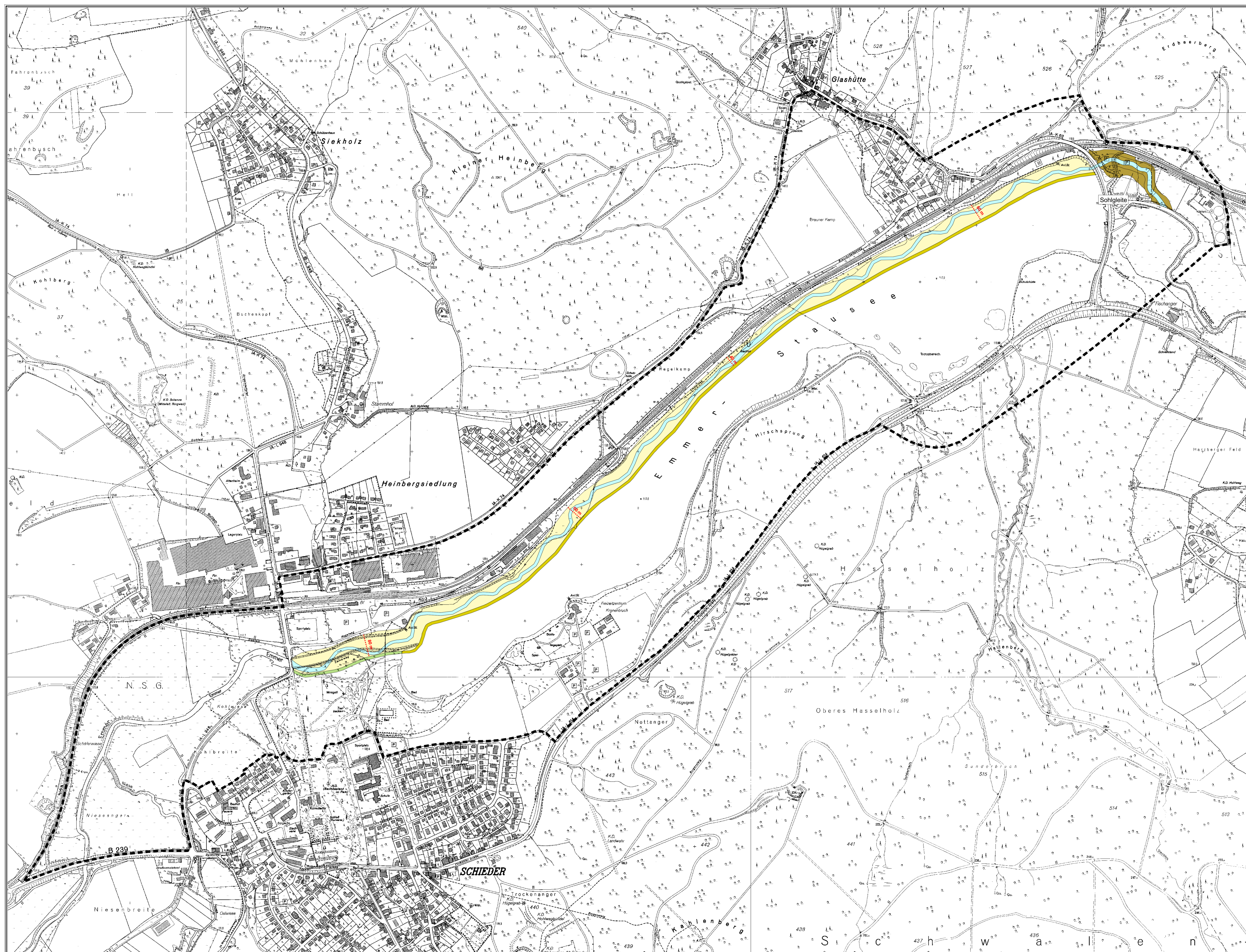


Karte 9: Planungsvariante

-  Initialgestaltung des Emmerverlaufes
-  Vorland
-  Seedamm (Felsschüttung), Kronenbreite 10 m
-  Uferwall/Uferböschung
-  Sohlgleite mit Böschungsfächen

 Grenze des Untersuchungsgebietes der UVS





Kreis Lippe

Genehmigungsplanung SchiederSee-Umfut
zur Planfeststellung gem. § 31 WHG
- Umweltverträglichkeitsstudie -



NZO

Pöckels Beach 7, D-33659 Bielefeld
fon: 05205 / 9918-0, fax: 05205 / 9918-25
mob: 0170-336595@nzo.de
web: www.nzo.de

Bodin

Karte 9: Planungsvariante

Maßstab: 1 : 5.000 Dezember 2006
(im Original)