







Anlage C zur ordnungsbehördlichen Verordnung zur Festsetzung des Wasserschutzgebietes Begatal

vom

Legende

WSG Begatal

Schutzzonen

-  WSG Zone I
-  WSG Zone II
-  WSG Zone IIIA1
-  WSG Zone IIIA2
-  WSG Zone IIIA3
-  WSG Zone IIIB

Kartengrundlage
Deutsche Grundkarte 1:5000
(c) geo.kreislippe.de

Kreis Lippe



Lippeumwelt

**Wasserschutzgebiet
Begatal**

Detaillageplan

Datum:

Maßstab 1:7.000