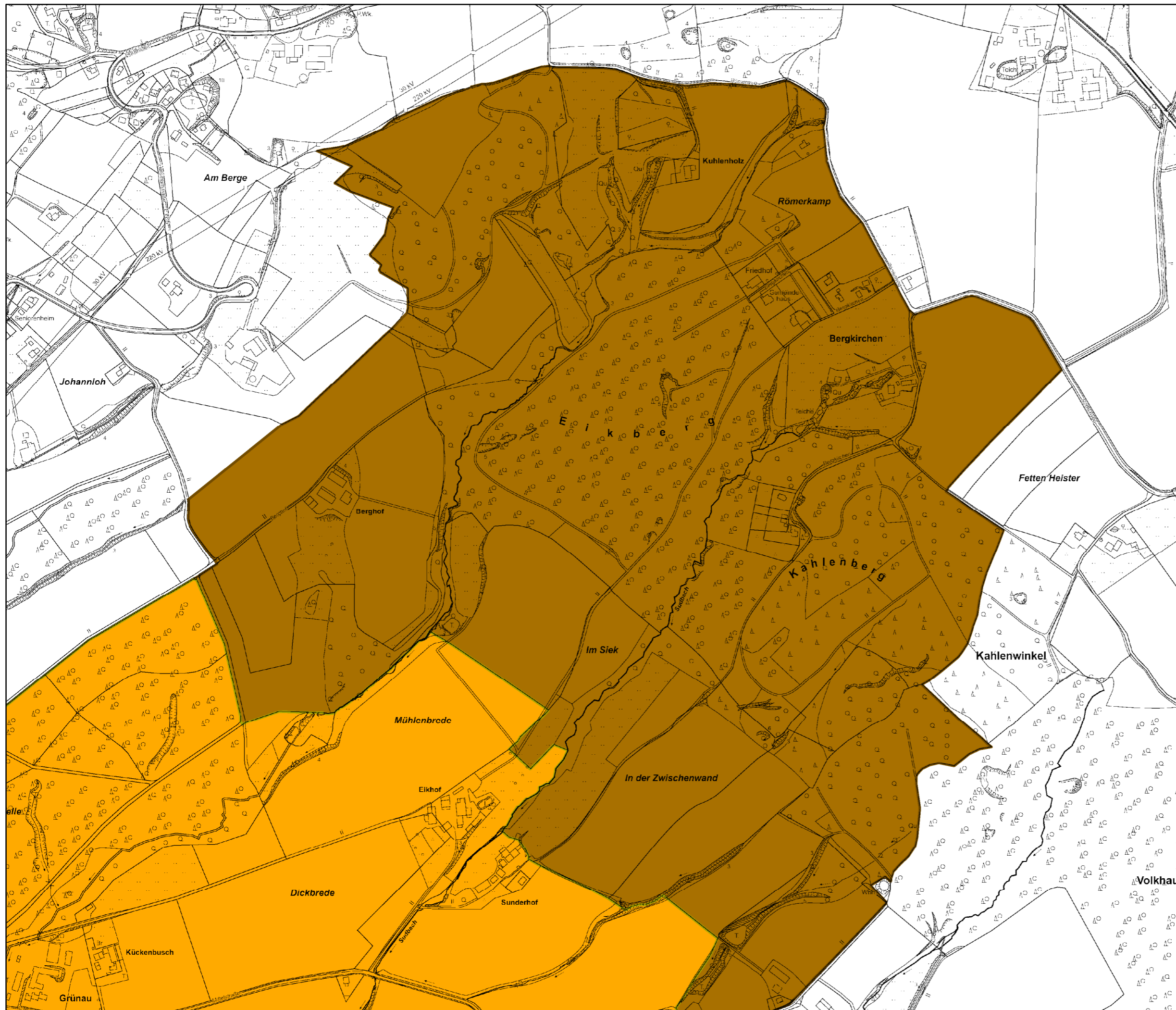


Anlage E zur ordnungsbehördlichen Verordnung zur Festsetzung des Wasserschutzgebietes Begatal







vom



Legende


WSG Begatal

Schutzzonen

- | | |
|---|----------------|
|  | WSG Zone I |
|  | WSG Zone II |
|  | WSG Zone IIIA1 |
|  | WSG Zone IIIA2 |
|  | WSG Zone IIIA3 |
|  | WSG Zone IIIB |

Kartengrundlage
Deutsche Grundkarte 1:5000
(c) geo.kreislippe.de

Kreis Lippe



Lippeumwelt

Wasserschutzgebiet Begatal

Detaillageplan

Datum:

Maßstab 1:7.000