








Anlage C zur ordnungsbehördlichen Verordnung zur Festsetzung des Wasserschutzgebietes Begatal

vom 21.04.2022
Az.: 66 38 24/25

Legende

-  Gemeindegrenzen
- WSG Begatal**
-  WSG Zone I
-  WSG Zone II
-  WSG Zone IIIA1
-  WSG Zone IIIA2
-  WSG Zone IIIA3
-  WSG Zone IIIB

Kartengrundlage
Deutsche Grundkarte 1:5000
(c) geo.kreis-lippe.de



Wasserschutzgebiet Begatal

Detaillageplan

Gez. _____

Dr. Lehmann

Datum: 21.04.2022

Maßstab 1:7.000

