

Anlage C zur ordnungs-  
behördlichen Verordnung  
zur Festsetzung des  
Wasserschutzgebietes  
Schlangen

vom \_\_\_\_\_


Az.: 66 38 24/33

# Legende




Gemeindegrenzen


## WSG Schlangen



WSG Zone I



WSG Zone II



WSG Zone IIIA



WSG Zone IIIB

Kartengrundlage  
Deutsche Grundkarte 1:5000

(c) geo.kreis-lippe.de



## Wasserschutzgebiet Schlangen

### Detaillageplan

\_\_\_\_\_  
Dr. Lehmann

Datum: \_\_\_\_\_

Maßstab 1:9.000

