






Anlage D zur ordnungsbehördlichen Verordnung zur Festsetzung des Wasserschutzgebietes Schlangen

vom _____

Az.: 66 38 24/33

Legende

-  Gemeindegrenzen
- WSG Schlangen**
-  WSG Zone I
-  WSG Zone II
-  WSG Zone IIIA
-  WSG Zone IIIB

Kartengrundlage
Deutsche Grundkarte 1:5000

(c) geo.kreis-lippe.de



Wasserschutzgebiet Schlangen

Detaillageplan

Dr. Lehmann

Datum: _____

Maßstab 1:9.000

