


Anhang E


Gewässersteckbriefe 'Napte'


Gewässersteckbriefe Napte


Stationierung:	km 0,0 – 9,94
Oberflächenwasserkörper:	DE_NRW_45652_0
Kommunen:	Horn-Bad Meinberg, Schieder-Schwalenberg
Maßnahmenträger:	K = Kommunal (Kommune, Kreis, Landesverband etc.) L = Landwirtschaft P = Private


Funktionselemente


 vorhandener (potenzieller) Strahlursprung*

 zu entwickelnder Strahlursprung*


 zu entwickelnder Trittstein*

 Aufwertungsstrahlweg


 Durchgangsstrahlweg

 Degradationsstrecke


* Die flächenhafte Darstellung der Strahlursprünge und Trittsteine hat keinerlei Aussage im Hinblick auf den tatsächlichen Flächenbedarf des Funktionselementes. Die gewählte Symbolik dient ausschließlich zur kartographischen Darstellung des Bereiches in dem das entsprechende Funktionselement geplant ist.


 Flächen in öffentlichem Eigentum


Sohlabstürze und Wehre mit Angabe der Absturzhöhe

 0,1 - 0,5 m


 0,6 - 1,0 m


 1,1 - 2,0 m


 2,1 - 3,0 m


 keine Angaben

Rückstaubereiche

 < 500 m

 501 - 2.000 m

 2.001 - 5.000 m

 > 5.000 m

Napte		vorhandener Strahlursprung Nr.: 45652-01	
Oberflächenwasserkörper:	DE_NRW_45652_0	Stat. (Aufl. 3c)	km 8,032 – 9,94
Kommune:	Horn-Bad Meinberg	Länge:	1.908 m
Übersichtskarte			
Maßnahmen			Maßnahmenträger
1	Aue von Bebauung und Infrastrukturmaßnahmen freihalten (km 8,032 – 9,94)		K
2	Belassen und Schützen der naturnahen Sohl-/Uferstrukturierung und -dynamik (km 8,032 – 9,94)		K
3	Extensivierung der Nutzung (km 8,032 – 9,94)		L
4	Ökologisch verträgliche Gewässerunterhaltung (km 8,032 – 9,94)		K
5	Optimierung des Durchlasses (km 8,05, 8,19, 8,5, 9,55, 9,72)		K
6	Rückbau/Umbau einer Verrohrung (km 9,92)		K
7	Rückbau/Umbau eines Querbauwerkes (km 9,89)		K
8	Rückstau rückbauen/minimieren (km 9,89)		K
9	Sicherung/Optimierung des Fischauf/-abstieges (km 9,89)		K
10	Totholz belassen/einbringen (km 8,032 – 9,94)		K

Entwicklungsmöglichkeiten					
Flächenverfügbarkeit:					
Restriktionen:					
Hinweise:		NSG 'Norderteich mit Naptetal' (km 8,032 – 9,940)			
Kostenschätzung					
Kommunen:		ca. 14.616 €	Sonstige:	ca. 0 €	
Priorisierung					
Priorität	Effektivität	sehr hoch	hoch	mittel	gering
hoch	Umsetzung bis 2027	M5, M6, M7, M8, M9			
mittel	Umsetzung bis 2018			M2, M10	M4
mittel	Umsetzung bis 2027				
gering	Umsetzung bis 2027				M1, M3

Napte		Aufwertungsstrahlweg Nr.: 45652-02	
Oberflächenwasserkörper:	DE_NRW_45652_0	Stat. (Aufl. 3c)	km 6,936 – 8,032
Kommune:	Horn-Bad Meinberg	Länge:	1.096 m
Übersichtskarte			
Maßnahmen			Maßnahmenträger
1	Belassen und Schützen der naturnahen Sohl-/Uferstrukturierung und -dynamik (km 6,936 – 8,032)		K
2	Entwicklung/Anlage eines Uferstreifens, 5 m Breite (km 6,936 – 8,032)		L
3	Ökologisch verträgliche Gewässerunterhaltung (km 6,936 – 8,032)		K
4	Optimierung des Durchlasses (km 7,51, 7,805)		K
5	Sohl- und Uferverbau entfernen (re, li, km 7,2 – 7,3)		K
6	Uferverbau entfernen (re, km 6,8 – 6,9), (re, li, km 6,9 – 7,2, 7,3 – 7,6), (li, km 7,6 – 8,032)		K
7	Totholz belassen/einbringen (km 6,936 – 8,032)		K

Entwicklungsmöglichkeiten					
Flächenverfügbarkeit:	Fläche in öffentlichem Eigentum: ca. 4.160 m ²				
Restriktionen:					
Hinweise:	NSG 'Norderteich mit Naptetal' (km 6,936 – 8,032)				
Kostenschätzung					
Kommunen:	ca. 75.312 €		Sonstige:	ca. 12.660 €	
Priorisierung					
Priorität	Effektivität	sehr hoch	hoch	mittel	gering
hoch	Umsetzung bis 2027	M4		M2	
mittel	Umsetzung bis 2018				M1, M3, M7
mittel	Umsetzung bis 2027			M5, M6	
gering	Umsetzung bis 2027				

Napte		vorhandener Strahlursprung Nr.: 45652-03	
Oberflächenwasserkörper:	DE_NRW_45652_0	Stat. (Aufl. 3c)	km 6,139 – 6,936
Kommune:	Horn-Bad Meinberg	Länge:	797 m
Übersichtskarte			
Maßnahmen			Maßnahmenträger
1	Aue von Bebauung und Infrastrukturmaßnahmen freihalten (km 6,139 – 6,936)		K
2	Belassen und Schützen der naturnahen Sohl-/Uferstrukturierung und -dynamik (km 6,139 – 6,936)		K
3	Extensivierung der Nutzung (km 6,139 – 6,936)		L
4	Optimierung des Durchlasses (km 6,48, 6,725)		K
5	Rückbau/Umbau eines Querbauwerkes (km 6,24, 6,39, 6,705)		K
6	Rückstau rückbauen/minimieren (km 6,24, 6,39, 6,705)		K
7	Sicherung/Optimierung des Fischauf/-abstieges (km 6,24, 6,39, 6,705)		K
8	Uferverbau entfernen (re, km 6,8 – 6,936)		K
9	Totholz belassen/einbringen (km 6,139 – 6,936)		K

Entwicklungsmöglichkeiten					
Flächenverfügbarkeit:					
Restriktionen:					
Hinweise:		NSG 'Norderteich mit Naptetal' (km 6,936 – 8,032)			
Kostenschätzung					
Kommunen:		ca.12.854 €	Sonstige:	ca. 0 €	
Priorisierung					
Priorität	Effektivität	sehr hoch	hoch	mittel	gering
hoch	Umsetzung bis 2027	M4, M5, M6, M7			
mittel	Umsetzung bis 2018			M9	
mittel	Umsetzung bis 2027			M2, M8	
gering	Umsetzung bis 2027				M1, M3

Napte		Strahlursprung Nr.: 45652-04	
Oberflächenwasserkörper:	DE_NRW_45652_0	Stat. (Aufl. 3c)	km 5,829 – 6,139
Kommune:	Horn-Bad Meinberg	Länge:	310 m
Übersichtskarte			
Maßnahmen		Maßnahmenträger	
1	Aue von Bebauung und Infrastrukturmaßnahmen freihalten (km 5,829 – 6,139)	K	
2	Belassen und Fördern der beginnenden Sohl-/Uferstrukturierung (km 5,829 – 6,139)	L	
3	Belassen und Schützen der naturnahen Sohl-/Uferstrukturierung und -dynamik (km 5,829 – 6,139)	K	
4	Entwicklung einer Primäraue, 30 m Breite (km 5,829 – 6,139)	L	
5	Extensivierung der Nutzung (km 5,829 – 6,139)	L	
6	Gehölzsaum anlegen oder ergänzen (re, km 5,829 – 6,139)	K	
7	Ökologisch verträgliche Gewässerunterhaltung (km 5,829 – 6,139)	K	
8	Sohl- und Uferverbau entfernen (re, li, km 5,829 – 5,9)	K	
9	Totholz belassen/einbringen (km 5,829 – 6,139)	K	

Entwicklungsmöglichkeiten					
Flächenverfügbarkeit:	Fläche in öffentlichem Eigentum: ca. 3.210 m ²				
Restriktionen:					
Hinweise:	NSG 'Norderteich mit Naptetal' (km 5,829 – 6,139)				
Kostenschätzung					
Kommunen:	ca. 8.235 €		Sonstige:	ca. 12.200 €	
Priorisierung					
Priorität	Effektivität	sehr hoch	hoch	mittel	gering
hoch	Umsetzung bis 2027			M4	
mittel	Umsetzung bis 2018			M2, M3, M9	M7
mittel	Umsetzung bis 2027			M6, M8	
gering	Umsetzung bis 2027				M1, M5

Napte		Aufwertungsstrahlweg Nr.: 45652-05	
Oberflächenwasserkörper:	DE_NRW_45652_0	Stat. (Aufl. 3c)	km 4,644 – 5,829
Kommune:	Horn-Bad Meinberg	Länge:	1.185 m
Übersichtskarte			
Maßnahmen			Maßnahmenträger
1	Belassen und Schützen der naturnahen Sohl-/Uferstrukturierung und –dynamik (km 4,644 – 5,829)		K
2	Entwicklung/Anlage eines Uferstreifens, 10 m Breite (km 4,644 – 5,829)		L
3	Gehölzsaum anlegen oder ergänzen (re, km 5,32 – 5,829)		K
4	Ökologisch verträgliche Gewässerunterhaltung (km 4,644 – 5,829)		K
5	Optimierung des Durchlasses (km 4,96, 5,315, 5,51, 5,765)		K
6	Sohl- und Uferverbau entfernen (re, li, km 5,8 – 5,829), (re, km 5,3 – 5,4)		K
7	Uferverbau entfernen (re, li, km 4,644 – 4,8, 4,9 – 5,0, 5,6 – 5,7), (re, km 5,0 – 5,1, 5,4 – 5,6), (li, km 5,2 – 5,3)		K
8	standortuntypische Gehölze entfernen (re, li, km 4,75 – 4,82), (re, km 4,7 – 4,75), (li, km 4,82 – 4,9, 5,1 – 5,2, 5,68 – 5,8)		K
9	Totholz belassen/einbringen (km 4,644 – 5,829)		K

Entwicklungsmöglichkeiten					
Flächenverfügbarkeit:	Fläche in öffentlichem Eigentum: ca. 8.020 m ²				
Restriktionen:	überwiegend im Siedlungsbereich				
Hinweise:	NSG 'Norderteich mit Naptetal' (km 5,31 – 5,829)				
Kostenschätzung					
Kommunen:	ca. 45.385 €		Sonstige:	ca. 31.260 €	
Priorisierung					
Priorität	Effektivität	sehr hoch	hoch	mittel	gering
hoch	Umsetzung bis 2027	M5		M1	
mittel	Umsetzung bis 2018			M2	M4
mittel	Umsetzung bis 2027			M3, M6, M7, M9	
gering	Umsetzung bis 2027				M8

Napte		Strahlursprung Nr.: 45652-06	
Oberflächenwasserkörper:	DE_NRW_45652_0	Stat. (Aufl. 3c)	km 3,645 – 4,644
Kommune:	Horn-Bad Meinberg	Länge:	999 m
Übersichtskarte			
Maßnahmen			Maßnahmenträger
1	Aue von Bebauung und Infrastrukturmaßnahmen freihalten (km 3,645 – 4,644)		K
2	Belassen und Fördern der beginnenden Sohl-/Uferstrukturierung (km 3,645 – 4,644)		K/L
3	Belassen und Schützen der naturnahen Sohl-/Uferstrukturierung und -dynamik (km 3,645 – 4,644)		K
4	Entwicklung einer Primäraue, 30 m Breite (km 3,645 – 4,644)		L
5	Extensivierung der Nutzung (km 3,645 – 4,644)		L
6	Gehölzsaum anlegen oder ergänzen (re, li, km 3,8 – 4,1)		K
7	Ökologisch verträgliche Gewässerunterhaltung (km 3,645 – 4,644)		K
8	Optimierung des Durchlasses (km 3,795, 4,375, 4,55, 4,6)		K
9	Sohlverbau entfernen (km 3,8 – 3,9)		K
10	Uferverbau entfernen (re, li, km 4,6 – 4,644), (re, km 4,5 – 4,6)		K
11	Totholz belassen/einbringen (km 3,645 – 4,644)		K

Entwicklungsmöglichkeiten					
Flächenverfügbarkeit:	Fläche in öffentlichem Eigentum: ca. 12.200 m ²				
Restriktionen:					
Hinweise:	NSG 'Norderteich mit Naptetal' (km 3,645 – 4,644)				
Kostenschätzung					
Kommunen:	ca. 16.378 €		Sonstige:	ca. 35.480 €	
Priorisierung					
Priorität	Effektivität	sehr hoch	hoch	mittel	gering
hoch	Umsetzung bis 2027	M8		M4	
mittel	Umsetzung bis 2018			M2, M3, M11	M7
mittel	Umsetzung bis 2027			M6, M9, M10	
gering	Umsetzung bis 2027				M1, M5

Napte		Aufwertungsstrahlweg Nr.: 45652-07	
Oberflächenwasserkörper:	DE_NRW_45652_0	Stat. (Aufl. 3c)	km 2,68 – 3,645
Kommune:	Horn-Bad Meinberg, Steinheim	Länge:	965 m
Übersichtskarte			
<p>Die Karte zeigt den Verlauf des Gewässers Napte durch ein Gelände mit verschiedenen Höhenlagen. Beschriftete Bereiche umfassen 'Auf den Reihen', 'Teich', 'Alter Kamp' und 'Lehmbreite'. Geländehöhhen sind an mehreren Stellen markiert (z.B. 155,1, 156,8, 149,2, 152,4, 149,5). Die Gewässerlinie ist blau hervorgehoben, und es sind Uferprofile sowie ein Querbauwerk bei km 3,15 dargestellt.</p>			
Maßnahmen			Maßnahmenträger
1	Belassen und Schützen der naturnahen Sohl-/Uferstrukturierung und -dynamik (km 2,68 – 3,645)		K
2	Entwicklung/Anlage eines Uferstreifens, 10 m Breite (re, li, km 2,68 – 3,645)		L
3	Ökologisch verträgliche Gewässerunterhaltung (km 2,68 – 3,645)		K
4	Rückbau/Umbau eines Querbauwerkes (km 3,15)		K
5	Rückstau rückbauen/minimieren (km 3,15)		K
6	Sicherung/Optimierung des Fischeuf-/abstieges (km 3,15)		K
7	Totholz belassen/einbringen (km 2,68 – 3,645)		K

Entwicklungsmöglichkeiten					
Flächenverfügbarkeit:	Fläche in öffentlichem Eigentum: ca. 6.490 m ²				
Restriktionen:					
Hinweise:	NSG 'Norderteich mit Naptetal' (km 2,8 – 3,645)				
Kostenschätzung					
Kommunen:	ca. 6.930 €		Sonstige:	ca. 25.460 €	
Priorisierung					
Priorität	Effektivität	sehr hoch	hoch	mittel	gering
hoch	Umsetzung bis 2027	M4, M5, M6		M2	
mittel	Umsetzung bis 2018			M1, M7	M3
mittel	Umsetzung bis 2027				
gering	Umsetzung bis 2027				

Napte		vorhandener Strahlursprung Nr.: 45652-08	
Oberflächenwasserkörper:	DE_NRW_45652_0	Stat. (Aufl. 3c)	km 0,6 – 2,68
Kommune:	Horn-Bad Meinberg, Steinheim	Länge:	2.080 m
Übersichtskarte			
Maßnahmen		Maßnahmenträger	
1	Aue von Bebauung und Infrastrukturmaßnahmen freihalten (km 0,6 – 2,68)	K/L	
2	Belassen und Fördern der beginnenden Sohl-/Uferstrukturierung (km 0,6 – 2,68)	K/L	
3	Belassen und Schützen der naturnahen Sohl-/Uferstrukturierung und -dynamik (km 0,6 – 2,68)	K	
4	Extensivierung der Nutzung (km 0,6 – 2,68)	L	
5	Ökologisch verträgliche Gewässerunterhaltung (km 0,6 – 2,68)	K	
6	Optimierung des Durchlasses (km 1,95)	K	
7	Rückbau/Umbau eines Querbauwerkes (km 0,885, 1,12)	K	
8	Rückstau rückbauen/minimieren (km 0,885, 1,12)	K	
9	Sicherung/Optimierung des Fischauf-/abstieges (km 0,885, 1,12)	K	
10	Uferverbau entfernen (li, km 0,9 – 1,1), (re, km 1,2 – 1,3, 2,1 – 2,2)	K	
11	Totholz belassen/einbringen (km 0,6 – 2,68)	K	

Entwicklungsmöglichkeiten					
Flächenverfügbarkeit:					
Restriktionen:					
Hinweise:		NSG 'Norderteich mit Naptetal' (km 0,6 – 2,680)			
Kostenschätzung					
Kommunen:		ca. 22.160 €	Sonstige:	ca. 0 €	
Priorisierung					
Priorität	Effektivität	sehr hoch	hoch	mittel	gering
hoch	Umsetzung bis 2027	M6, M7, M8, M9			
mittel	Umsetzung bis 2018			M2, M3, M11	M5
mittel	Umsetzung bis 2027			M10	
gering	Umsetzung bis 2027				M1, M4

Napte		Aufwertungsstrahlweg Nr.: 45652-09	
Oberflächenwasserkörper:	DE_NRW_45652_0	Stat. (Aufl. 3c)	km 0,0 – 0,6
Kommune:	Horn-Bad Meinberg, Schieder-Schwalenberg	Länge:	600 m
Übersichtskarte			
<p>Die Karte zeigt den Verlauf des Gewässers Napte durch ein Siedlungsgebiet. Ein 10m breiter Uferstreifen ist gelb schraffiert. Ein Gehölzsaum ist blau schraffiert. Ein Durchlass ist ebenfalls blau schraffiert. Die Karte ist mit Höhenangaben (z.B. 132,8, 129,7, 126,8) und Ortsnamen (Uhlenmersch) beschriftet.</p>			
Maßnahmen			Maßnahmenträger
1	Belassen und Schützen der naturnahen Sohl-/Uferstrukturierung und -dynamik (km 0,0 – 0,6)		K
2	Entwicklung/Anlage eines Uferstreifens, 10 m Breite (km 0,0 – 0,6)		L
3	Gehölzsaum anlegen oder ergänzen (re, li, km 0,3 – 0,45)		K
4	Optimierung des Durchlasses (km 0,26, 0,27)		K
5	Uferverbau entfernen (re, li, km 0,0 – 0,5), (li, km 0,5 – 0,6)		K
6	Totholz belassen/einbringen (km 0,0 – 0,6)		K

Entwicklungsmöglichkeiten					
Flächenverfügbarkeit:	Fläche in öffentlichem Eigentum: ca. 3.530 m ²				
Restriktionen:					
Hinweise:	NSG 'Emmeroberlauf und Beberbach' (re, km 0,0 – 0,22)				
Kostenschätzung					
Kommunen:	ca. 41.850 €		Sonstige:	ca. 15.260 €	
Priorisierung					
Priorität	Effektivität	sehr hoch	hoch	mittel	gering
hoch	Umsetzung bis 2027	M4		M2	
mittel	Umsetzung bis 2018			M1, M6	
mittel	Umsetzung bis 2027			M3, M5	
gering	Umsetzung bis 2027				