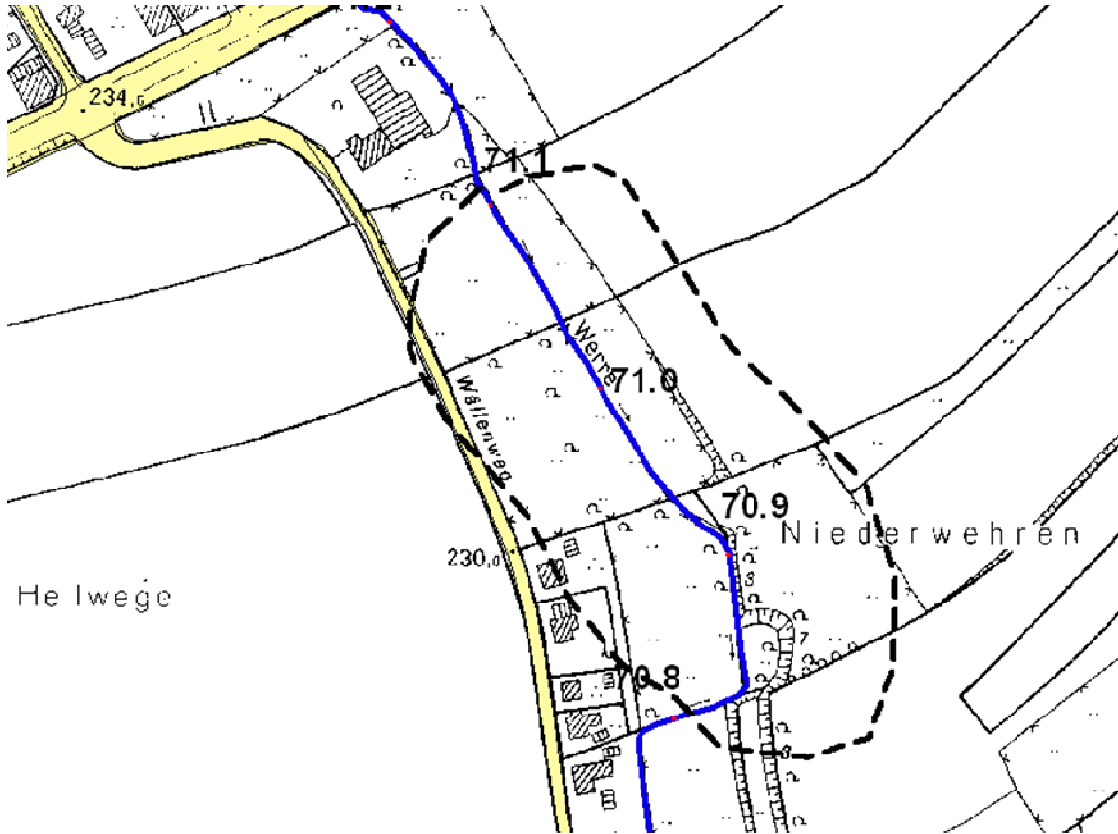


**Werre****Strahlursprung Nr. 1**

Gewässerkennzahl: 46  
 Kommune: Horn-Bad Meinberg

Stat. Aufl.3b: 70+810 - 71+110  
 Länge: 300 Meter

**Lageübersicht****Maßnahmen und Priorisierung**

Art	Priorität	Umsetzung bis	Maßnahmenträger
Herstellung eines Gewässerrandstreifens 71+110 - 70+810 (5 m breit)	Hoch	2027	Landwirtschaft
Erneuerung eines Durchlasses bei 71+010 oder Anlage einer Furt	Hoch	2027	Kommune
Erneuerung eines Durchlasses bei 70+820 oder Anlage einer Furt	Hoch	2027	Kommune

**Kommunaler Eigenanteil**  
 (Bei 80%iger Förderung aus Landesmitteln)

**ca. 400 €**

**Entwicklungsmöglichkeiten**

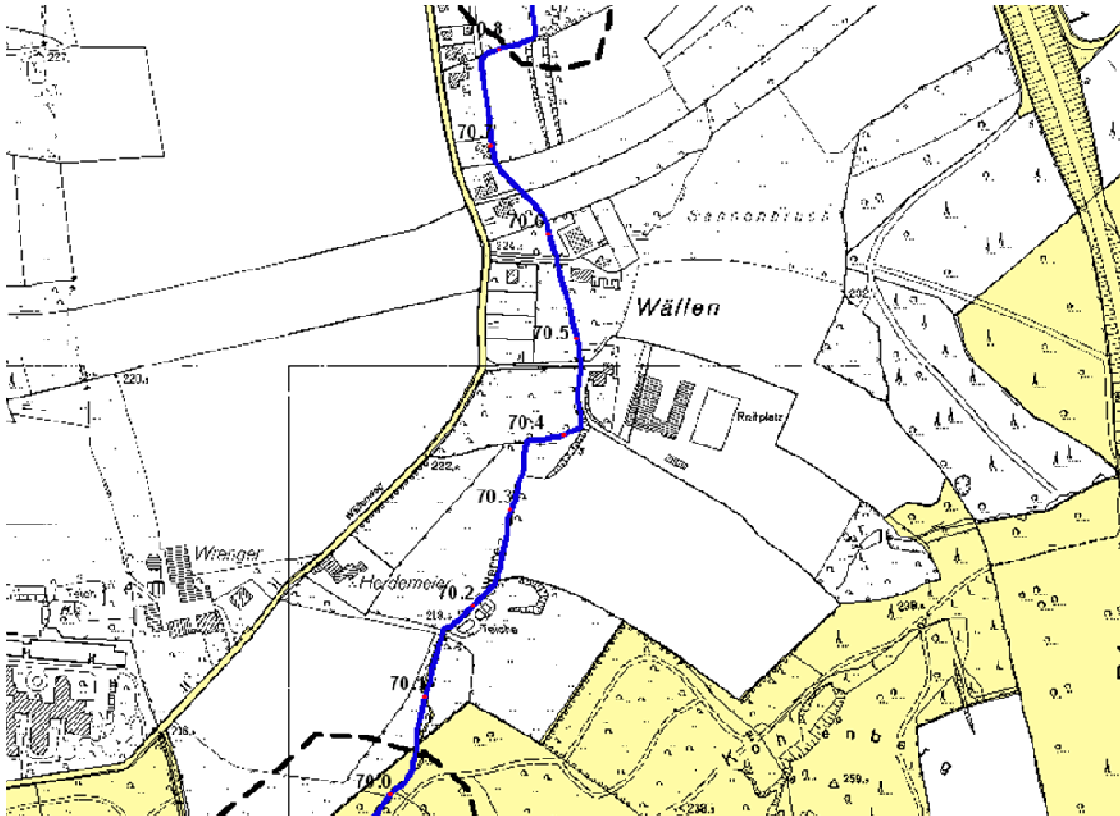
Flächenverfügbarkeit: keine

Restriktionen:

**Werre****Strahlweg Nr. 1**

Gewässerkennzahl: 46  
Kommune: Horn-Bad Meinberg

Stat. Aufl.3b: 70+050 - 70+810  
Länge: 760 Meter

**Lageübersicht****Maßnahmen und Priorisierung**

Art	Priorität	Umsetzung bis	Maßnahmenträger
Erneuerung eines Durchlasses bei 70+480, 70+570 und 70+670	Hoch	2027	Kommune
Entwicklung eines Uferrandstreifens (5 m breit) innerorts wo möglich	Hoch	2027	Kommune

**Kommunaler Eigenanteil**  
(Bei 80%iger Förderung aus Landesmitteln)

**ca. 600 €**

**Entwicklungsmöglichkeiten**

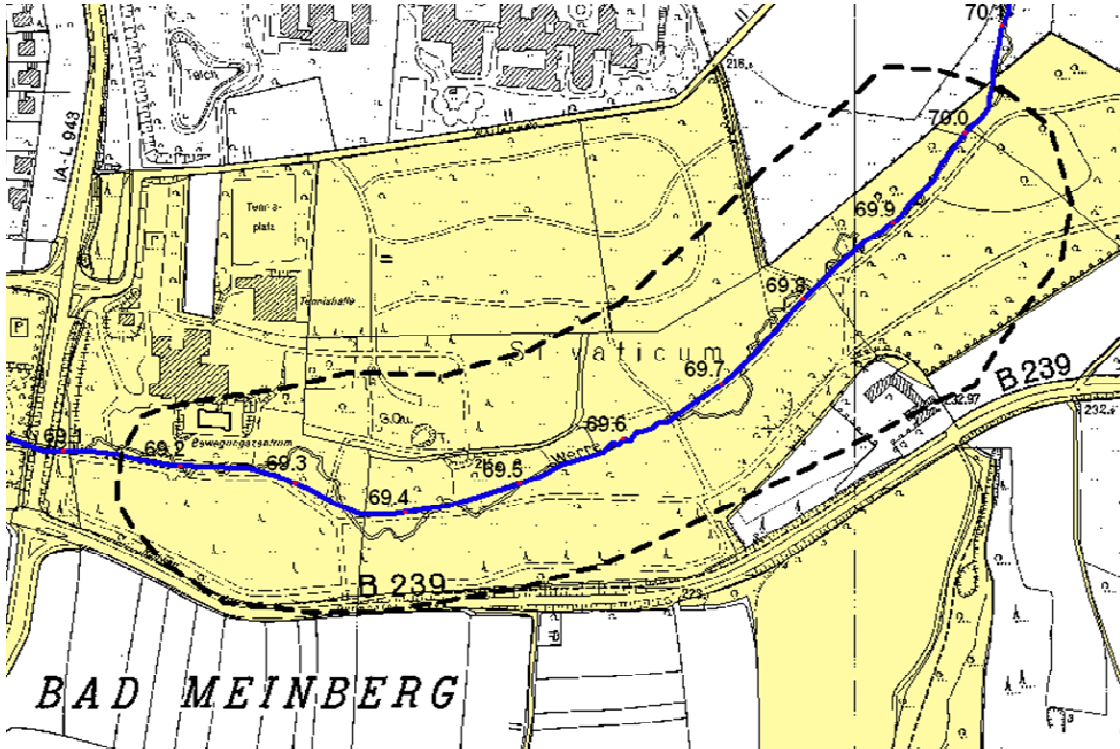
Flächenverfügbarkeit: -

Restriktionen:

**Werre****Strahlursprung Nr. 2**

Gewässerkennzahl: 46  
 Kommune: Horn-Bad Meinberg

Stat. Aufl.3b: 69+100 - 70+050  
 Länge: 950 Meter

**Lageübersicht****Maßnahmen und Priorisierung**

Art	Priorität	Umsetzung bis	Maßnahmenträger
Erneuerung eines Durchlasses 69+800	Hoch	2027	Kommune
Entwicklung eines Gewässerrandstreifens auf öffentlichen Flächen 70+050 - 69+100 (5 m breit)	Hoch	2027	Landwirtschaft
Entfernung von Uferverbau 69+250 - 69+450	Hoch	2027	Kommune

**Kommunaler Eigenanteil**  
 (Bei 80%iger Förderung aus Landesmitteln)

**ca. 200 €**

**Entwicklungsmöglichkeiten**

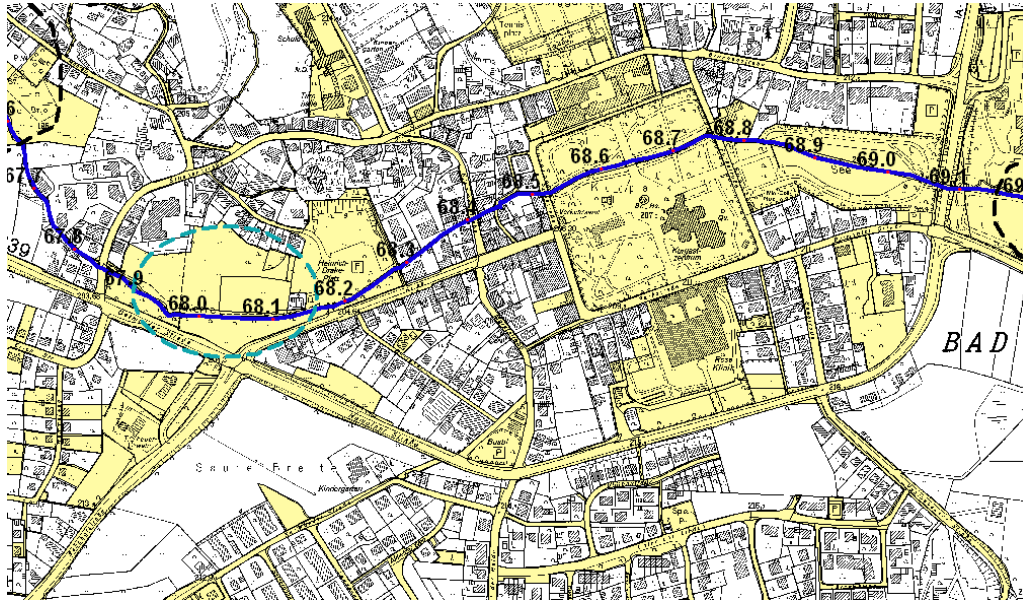
Flächenverfügbarkeit: Flächen vollständig im Besitz des Landesverbandes Lippe

Restriktionen:

**Werre****Strahlweg Nr. 2**

Gewässerkennzahl: 46  
Kommune: Horn-Bad Meinberg

Stat. Aufl.3b: 67+640 - 69+100  
Länge: 1460 Meter

**Lageübersicht****Maßnahmen und Priorisierung**

Art	Priorität	Umsetzung bis	Maßnahmenträger
Gewässerausbau Kurparksee in Bad Meinberg (bei 69+000)	Hoch	2027	Anlagenbetreiber
Durchgängigkeit mittels Sohlgleite herstellen 69+040	Hoch	2027	Kommune
Durchgängigkeit mittels Sohlgleite herstellen 68+800	Hoch	2027	Kommune
Durchgängigkeit mittels Sohlgleite herstellen 68+710	Hoch	2027	Kommune
Durchgängigkeit mittels Sohlgleite herstellen 68+650	Hoch	2027	Kommune
Durchgängigkeit mittels Sohlgleite herstellen 68+580	Hoch	2027	Kommune
Durchgängigkeit mittels Sohlgleite herstellen 68+540	Hoch	2027	Kommune
Überprüfung der Durchlässe auf Durchgängigkeit	Hoch	2027	Kommune
Entwicklung eines Uferrandstreifens (5 m breit) innerorts wo möglich	Hoch	2027	Kommune
Entwicklung eines Uferrandstreifens auf öffentlichen Flächen 68+160 - 67+900 (10 m)	Hoch	2027	Landwirtschaft
Entfernung von Uferverbau bei 68050	Hoch	2027	Kommune
Entwicklung eines Uferrandstreifens (5 m breit) innerorts wo möglich	Hoch	2027	Kommune

**Kommunaler Eigenanteil**  
(Bei 80%iger Förderung aus Landesmitteln)

**14.000 bis 16.000 €**

**Entwicklungsmöglichkeiten**

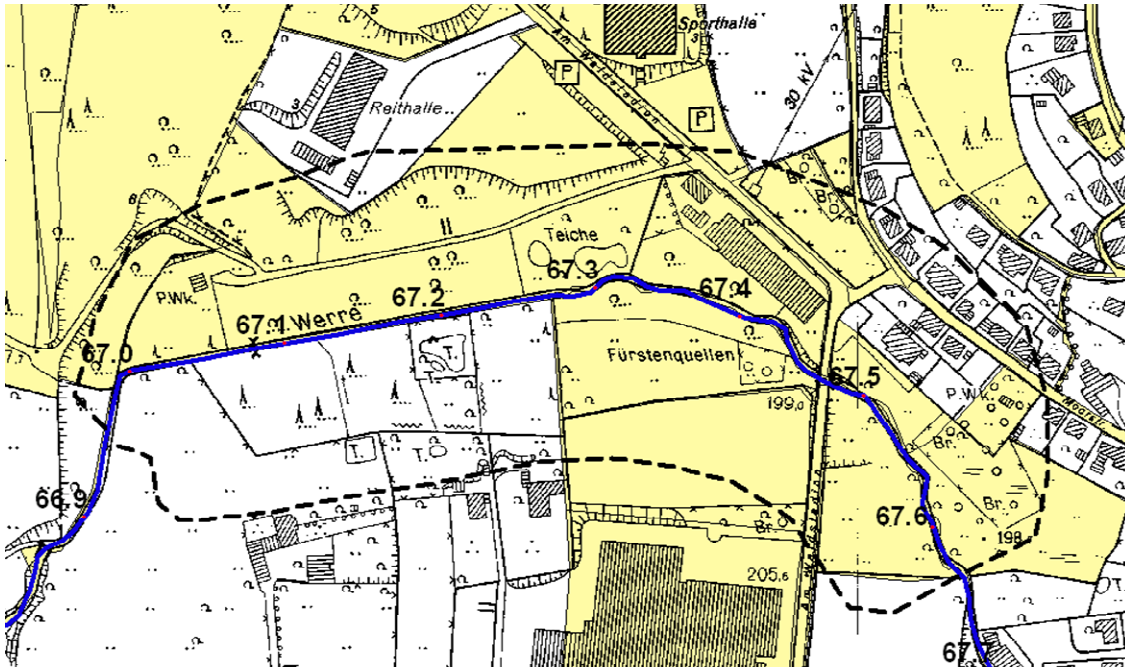
Flächenverfügbarkeit: Flächen z. T. im Besitz des Landesverbandes Lippe oder der Stadt Horn - Bad Meinberg

Restriktionen:

**Werre****Strahlursprung Nr. 3**

Gewässerkennzahl: 46  
Kommune: Horn-Bad Meinberg

Stat. Aufl.3b: 67+000 - 67+640  
Länge: 640 Meter

**Lageübersicht****Maßnahmen und Priorisierung**

Art	Priorität	Umsetzung bis	Maßnahmenträger
Entwicklung eines Gewässerrandstreifens auf öffentlichen Flächen 67+640 - 67+270 (10 m breit)	Hoch	2027	Landwirtschaft
Herstellung eines Gewässerrandstreifens 67+270 - 67+000 (10 m breit, nur links)	Hoch	2027	Landwirtschaft
Entfernung von Uferverbau 67+640 bis 67+600 (links)	Hoch	2027	Kommune
Entfernung von Uferverbau 67+640 bis 67+580 (rechts)	Hoch	2027	Kommune
Überprüfung der Durchlässe auf Durchgängigkeit	Hoch	2027	Kommune
Einbau von Totholz 67+300 - 67+100	Mittel	2018	Kommune

**Kommunaler Eigenanteil**  
(Bei 80%iger Förderung aus Landesmitteln)

**2.000 bis 2.600 €**

**Entwicklungsmöglichkeiten**

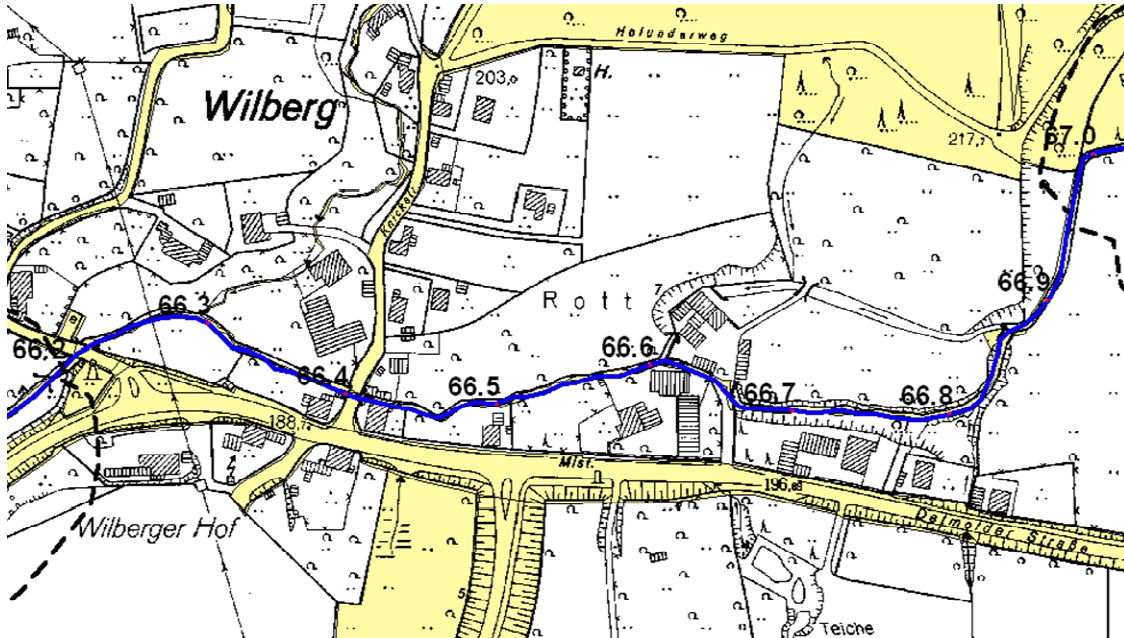
Flächenverfügbarkeit: Flächen z. T. im Besitz des Landesverbandes Lippe oder der Stadt Horn - Bad Meinberg

Restriktionen:

**Werre****Strahlweg Nr. 3**

Gewässerkennzahl: 46  
 Kommune: Horn-Bad Meinberg

Stat. Aufl.3b: 66+200 - 67+000  
 Länge: 800 Meter

**Lageübersicht****Maßnahmen und Priorisierung**

Art	Priorität	Umsetzung bis	Maßnahmenträger
Entwicklung eines Uferrandstreifens (5 m breit) innerorts wo möglich	Hoch	2027	Kommune

**Kommunaler Eigenanteil**  
 (Bei 80%iger Förderung aus Landesmitteln)

**keiner**

**Entwicklungsmöglichkeiten**

Flächenverfügbarkeit: keine

Restriktionen:

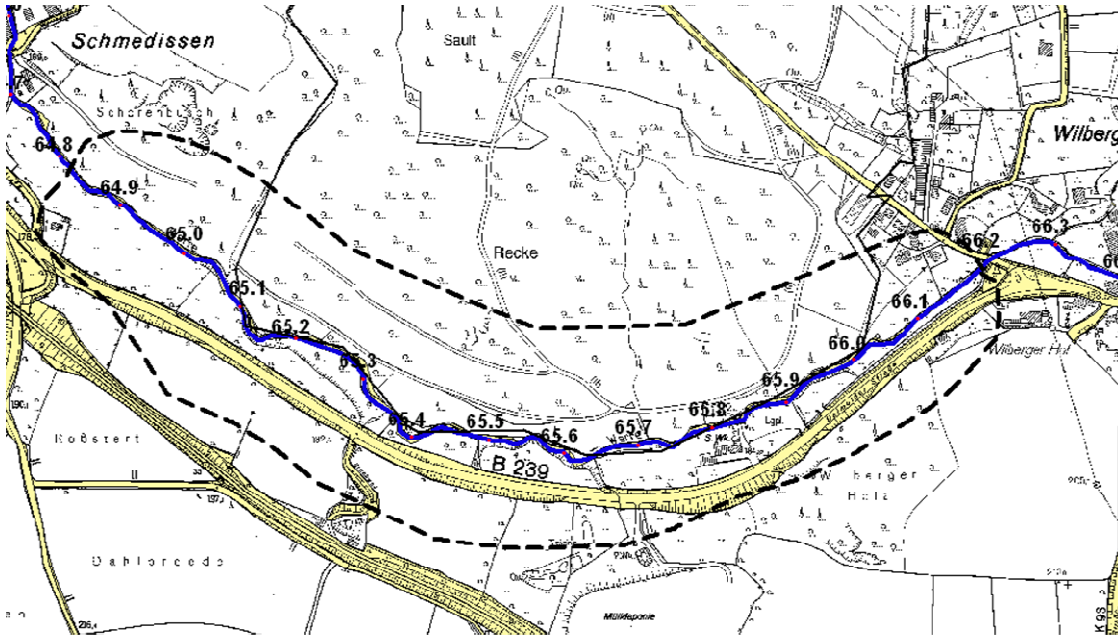
**Werre****Strahlursprung Nr. 4**

Gewässerkennzahl: 46

Stat. Aufl.3b: 64+800 - 66+200

Kommune: Horn-Bad Meinberg / Detmold

Länge: 1400 Meter

**Lageübersicht****Maßnahmen und Priorisierung**

Art	Priorität	Umsetzung bis	Maßnahmenträger
Durchgängigkeit mittels Sohlgleite herstellen 66+180 (Schützenwehr lt. KNEF)	Hoch	2027	Anlagenbetreiber
Entfernung von Uferverbau 66+180 (Schützenwehr lt. KNEF)	Hoch	2027	Kommune
Durchgängigkeit mittels Sohlgleite herstellen 65+830 (ehem. Günther-Mühle)	Hoch	2027	Anlagenbetreiber
Herstellung eines Gewässerrandstreifens 66+200 - 65+630 (10 m breit)	Hoch	2027	Landwirtschaft

**Kommunaler Eigenanteil**  
(Bei 80%iger Förderung aus Landesmitteln)

**ca. 140 €****Entwicklungsmöglichkeiten**

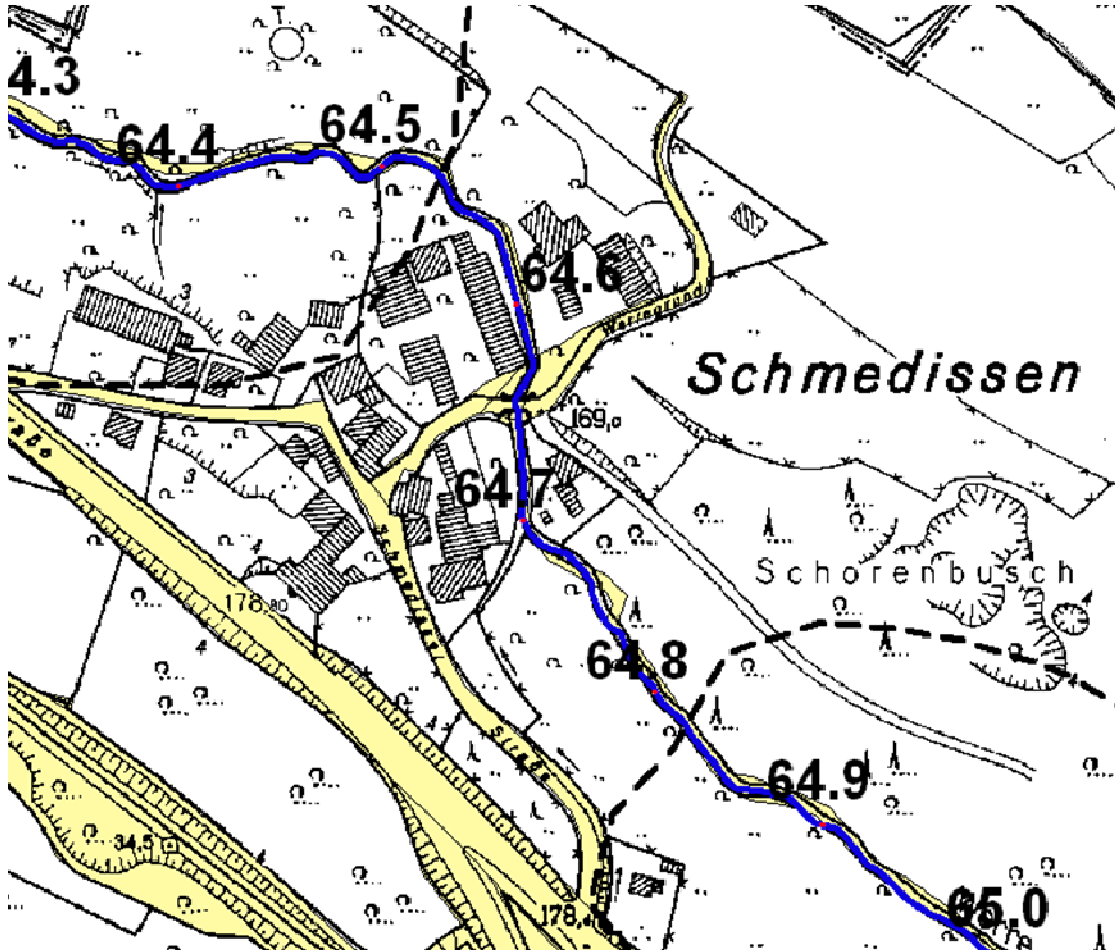
Flächenverfügbarkeit: keine

Restriktionen:

**Werre****Strahlweg Nr. 4**

Gewässerkennzahl: 46  
 Kommune: Horn-Bad Meinberg

Stat. Aufl.3b: 64+500 - 64+800  
 Länge: 300 Meter

**Lageübersicht****Maßnahmen und Priorisierung**

Art	Priorität	Umsetzung bis	Maßnahmenträger
Entwicklung eines Uferrandstreifens (5 m breit) innerorts wo möglich	Hoch	2027	Kommune

**Kommunaler Eigenanteil**  
 (Bei 80%iger Förderung aus Landesmitteln)

**keine Kostenschätzung möglich**

**Entwicklungsmöglichkeiten**

Flächenverfügbarkeit: keine

Restriktionen:

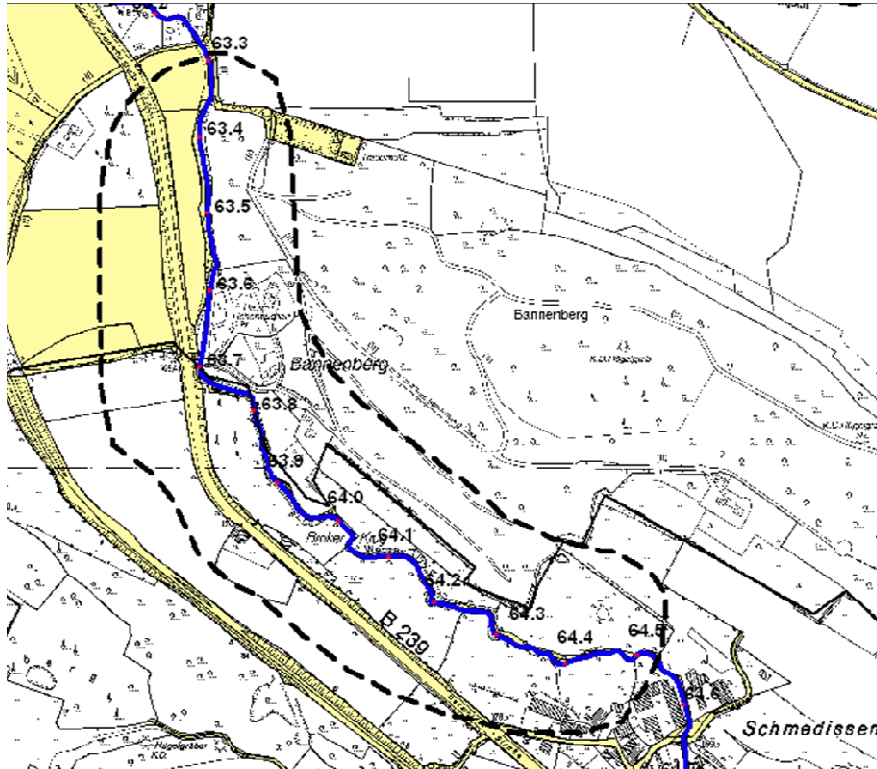
**Werre****Strahlursprung Nr. 5**

Gewässerkennzahl: 46

Stat. Aufl.3b: 63+300 - 64+500

Kommune: Horn-Bad Meinberg / Detmold

Länge: 1200 Meter

**Lageübersicht****Maßnahmen und Priorisierung**

Art	Priorität	Umsetzung bis	Maßnahmenträger
Durchgängigkeit mittels Sohlgleite herstellen 63+930 (Wehranlage beim Broker Krug)	Hoch	2027	Kommune
Herstellung eines Gewässerrandstreifens 64+000 - 63+700 (10 m breit)	Hoch	2027	Landwirtschaft
Herstellung eines Gewässerrandstreifens 63+700 - 63+300 (10 m breit, nur links)	Hoch	2027	Landwirtschaft
öffentlichen Flächen 63+700 - 63+300 (10 m breit, nur rechts)	Hoch	2027	Landwirtschaft
Entfernung von standortfremden Gehölzen 63+900 - 63+400 (Pappeln)	Mittel	2018	Kommune
Pflanzung von Initialen junger Erlen 63+550 - 63+370	Mittel	2018	Kommune
Entfernen eines Sohlabsturzes 63+630	Hoch	2027	Kommune
Entfernung von Uferverbau bei 63+630 (verfallende Backsteinmauer)	Hoch	2027	Kommune

**Kommunaler Eigenanteil**  
(Bei 80%iger Förderung aus Landesmitteln)

**8.000 bis 10.000 €****Entwicklungsmöglichkeiten**

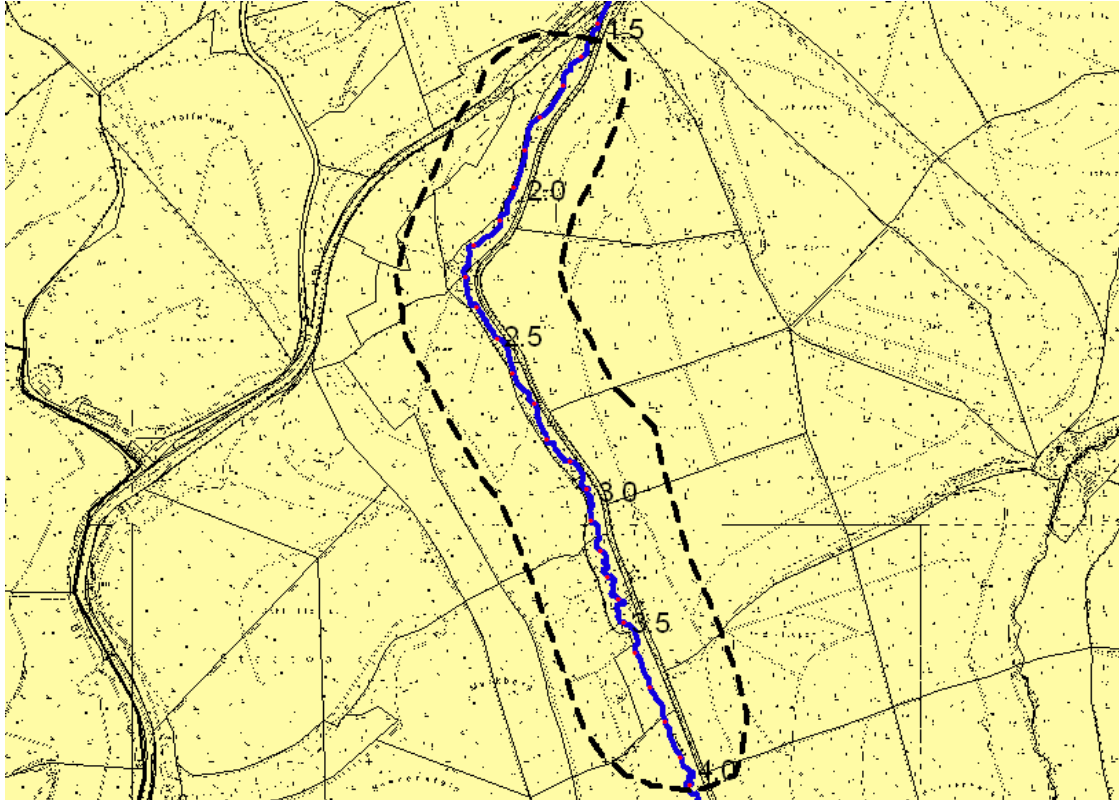
Flächenverfügbarkeit: Flächen zum Teil im Besitz des Landesverbandes Lippe

Restriktionen:

**Wiembecke (Zangenbach)****Strahlursprung Nr. 1**

Gewässerkennzahl: 4612  
 Kommune: Horn - Bad Meinberg

Stat. Aufl.3b: 1+550 - 4+050  
 Länge:2500 Meter

**Lageübersicht****Maßnahmen und Priorisierung**

Art	Priorität	Umsetzung bis	Maßnahmenträger
Erneuerung eines Durchlasses 3+520	Hoch	2027	Kommune
Herstellung der Durchgängigkeit 2+300	Hoch	2027	Kommune
Umwandlung Fichtenwald in heutige potenziell natürliche Vegetation im gesamten Strahlursprung	Gering	2027	Sonstige

**Kommunaler Eigenanteil**  
 (Bei 80%iger Förderung aus Landesmitteln)

**1.800 bis 2.000 €**

**Entwicklungsmöglichkeiten**

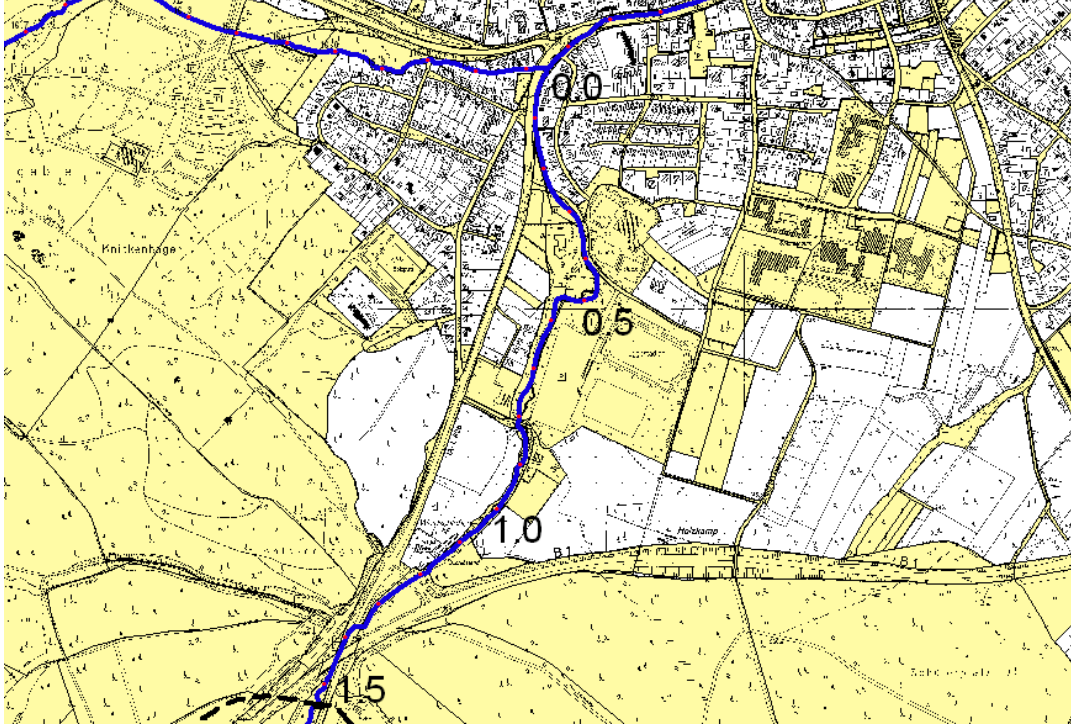
Flächenverfügbarkeit: Flächen vollständig im Besitz der Stadt Horn-Bad Meinberg

Restriktionen:

**Wiembecke (Zangenbach)****Strahlweg Nr. 1**

Gewässerkennzahl: 4612  
 Kommune: Horn - Bad Meinberg

Stat. Aufl.3b: 0+000 - 1+550  
 Länge: 1550 Meter

**Lageübersicht****Maßnahmen und Priorisierung**

Art	Priorität	Umsetzung bis	Maßnahmenträger
Erneuerung eines Durchlasses 1+500	Hoch	2027	Kommune
Durchgängigkeit mittels Sohlgleite herstellen 1+500	Hoch	2027	Kommune
Erneuerung eines Durchlasses 1+380	Hoch	2027	Kommune
Erneuerung eines Durchlasses und Herstellung der Durchgängigkeit bei 1+190	Hoch	2027	Kommune
Erneuerung eines Durchlasses 0+960	Hoch	2027	Kommune
Durchgängigkeit mittels Sohlgleite herstellen 0+950	Hoch	2027	Kommune
Entfernen eines Teiches und naturnaher Gewässer ausbau 0+680 - 0+550	Hoch	2027	Kommune
Entwicklung eines Uferrandstreifens (5 m breit) innerorts wo möglich	Hoch	2027	Kommune
Erneuerung eines Durchlasses 0+070	Hoch	2027	Kommune

**Kommunaler Eigenanteil**  
 (Bei 80%iger Förderung aus Landesmitteln)

**12.000 bis 14.000 €**

**Entwicklungsmöglichkeiten**

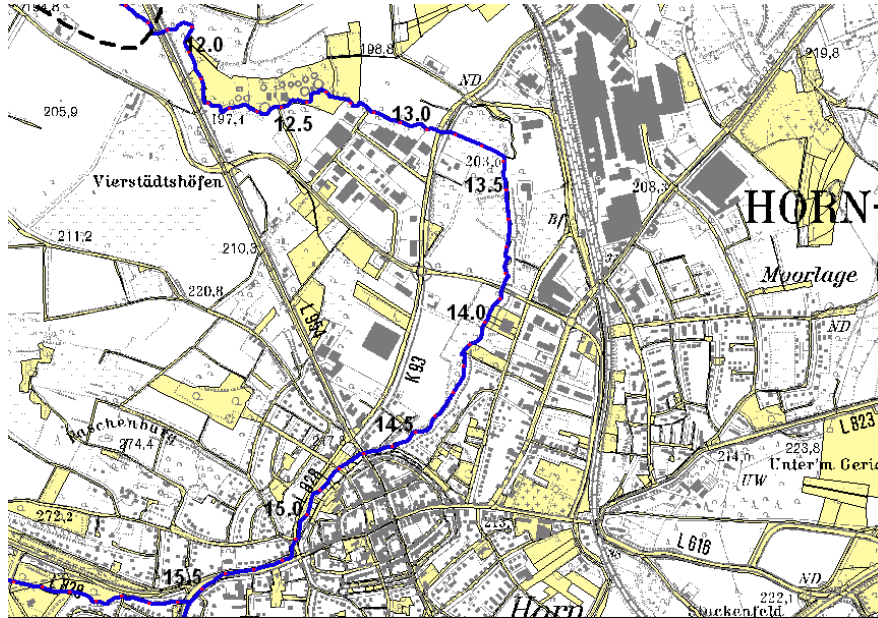
Flächenverfügbarkeit: Flächen z. T. im Besitz der Stadt Horn-Bad Meinberg

Restriktionen:

**Wiembecke****Strahlweg Nr. 1**

Gewässerkennzahl: 4612  
 Kommune: Horn - Bad Meinberg

Stat. Aufl.3b: 11+700 - 15+570  
 Länge:3870 Meter

**Lageübersicht****Maßnahmen und Priorisierung**

Art	Priorität	Umsetzung bis	Maßnahmenträger
Durchgängigkeit mittels Sohlgleite herstellen 14+730	Hoch	2027	Kommune
Überprüfung der Durchlässe auf Durchgängigkeit bei: 15+520, 15+430, 15+100, 14+860, 14+640	Hoch	2027	Kommune
Entfernen eines Sohlabsturzes 15+230	Hoch	2027	Kommune
Entfernen eines Sohlabsturzes 11+720	Hoch	2027	Kommune
Entfernen eines Sohlabsturzes 14+620	Hoch	2027	Kommune
Entwicklung naturnaher Sohlstrukturen im Stadtgebiet	Hoch	2027	Kommune
Entwicklung eines Uferrandstreifens (5 m breit) innerorts wo möglich	Hoch	2027	Kommune
Erneuerung eines Durchlasses 13+870	Hoch	2027	Kommune
Entwicklung eines Uferrandstreifens (5 m breit) 13+550 - 12+830	Hoch	2027	Landwirtschaft
Entwicklung eines Uferrandstreifens (5 m breit) 12+830 - 11+700 (nur links)	Hoch	2027	Landwirtschaft
Entwicklung eines Uferrandstreifens auf öffentlichen Flächen 12+830 - 11+700 (nur rechts)	Hoch	2027	Landwirtschaft
Erneuerung eines Durchlasses 12+490	Hoch	2027	Kommune

**Kommunaler Eigenanteil**  
 (Bei 80%iger Förderung aus Landesmitteln)

**15.000 bis 18.000 €**

**Entwicklungsmöglichkeiten**

Flächenverfügbarkeit: Diverse Flächen in öffentlicher Hand

Restriktionen: Uferrandstreifen im Stadtgebiet nicht überall möglich  
 Abstimmung mit Denkmalschutz erforderlich bei 14+730

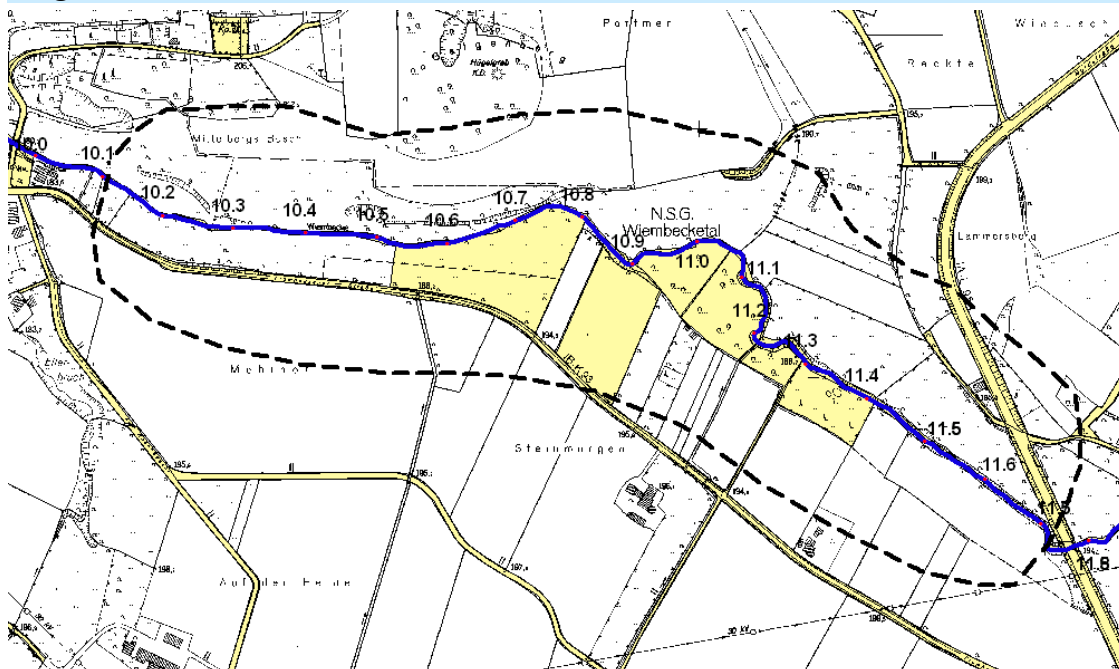
## Wiembecke

## Strahlursprung Nr. 2

Gewässerkennzahl: 4612  
Kommune: Horn - Bad Meinberg

Stat. Aufl.3b: 10+100 - 11+700  
Länge: 1600 Meter

### Lageübersicht



### Maßnahmen und Priorisierung

Art	Priorität	Umsetzung bis	Maßnahmenträger
Entfernen eines Sohlabsturzes 11+520	Hoch	2027	Kommune
öffentlichen Flächen 10+800 - 10+530 (10 m breit, nur links)	Hoch	2027	Landwirtschaft
Herstellung eines Gewässerrandstreifens 11+420 - 10+530 (10 m breit, nur rechts)	Hoch	2027	Landwirtschaft
Herstellung eines Gewässerrandstreifens 11+700 - 11+420 (10 m breit)	Hoch	2027	Landwirtschaft
Herstellung eines Gewässerrandstreifens 10+530 - 10+100 (10 m breit)	Hoch	2027	Landwirtschaft
Entfernung von Uferverbau im gesamten Strahlursprung	Hoch	2027	Kommune
Einbau von Totholz 11+700 - 11+400 und 10+700 - 10+200	Mittel	2018	Kommune

**Kommunaler Eigenanteil**  
(Bei 80%iger Förderung aus Landesmitteln)

**9.000 bis 11.000 €**

### Entwicklungsmöglichkeiten

Flächenverfügbarkeit: Flächen z. T. in öffentlicher Hand

Restriktionen:

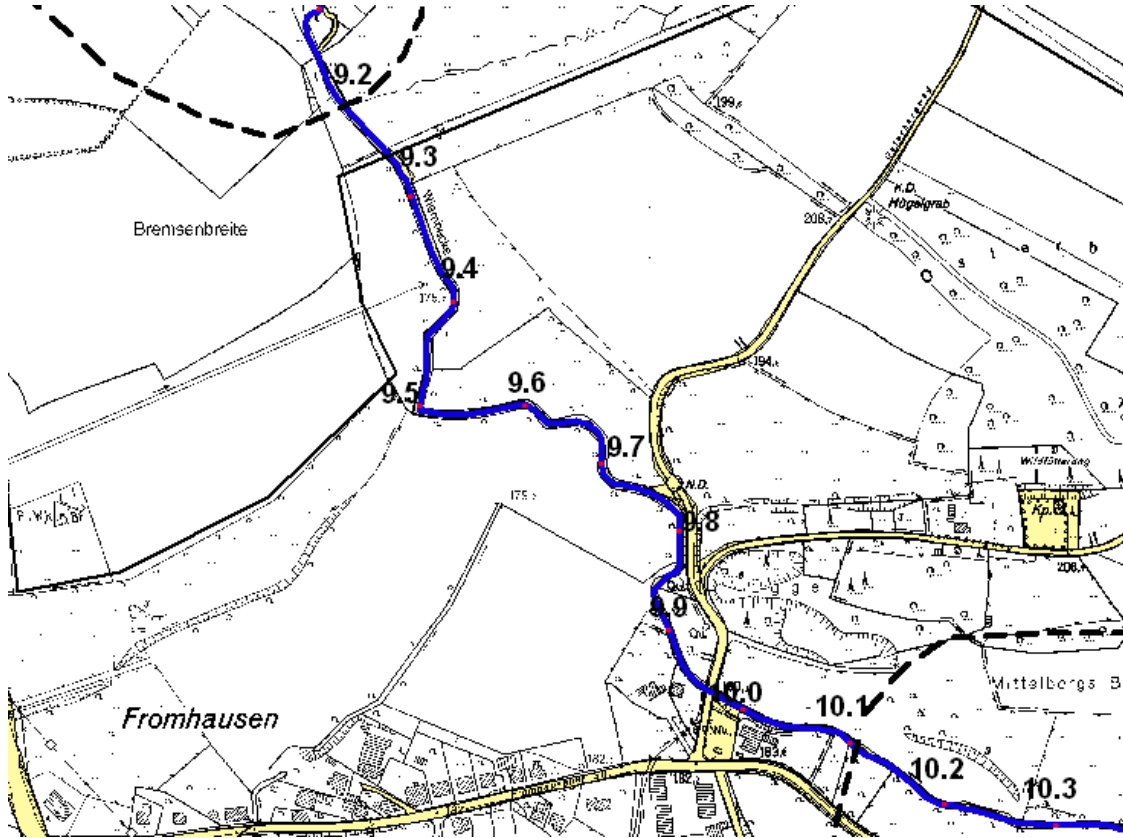
**Wiembecke****Strahlweg Nr. 2**

Gewässerkennzahl: 4612

Stat. Aufl.3b: 9+200 - 10+100

Kommune: Horn - Bad Meinberg / Detmold

Länge: 900 Meter

**Lageübersicht****Maßnahmen und Priorisierung**

Art	Priorität	Umsetzung bis	Maßnahmenträger
Überprüfung der Durchlässe auf Durchgängigkeit	Hoch	2027	Kommune

**Kommunaler Eigenanteil**  
(Bei 80%iger Förderung aus Landesmitteln)

**keiner****Entwicklungsmöglichkeiten**

Flächenverfügbarkeit: keine

Restriktionen: