

Haferbach**Strahlursprung Nr. 1**

Gewässerkennzahl: 4618
 Kommune: Oerlinghausen

Stat. Aufl.3b: 8+750 - 9+150
 Länge: 400 Meter

Lageübersicht**Maßnahmen und Priorisierung**

Art	Priorität	Umsetzung bis	Maßnahmenträger
Erneuerung eines Durchlasses 9+150	Hoch	2027	Kommune

Kommunaler Eigenanteil
 (Bei 80%iger Förderung aus Landesmitteln)

ca. 200 €

Entwicklungsmöglichkeiten

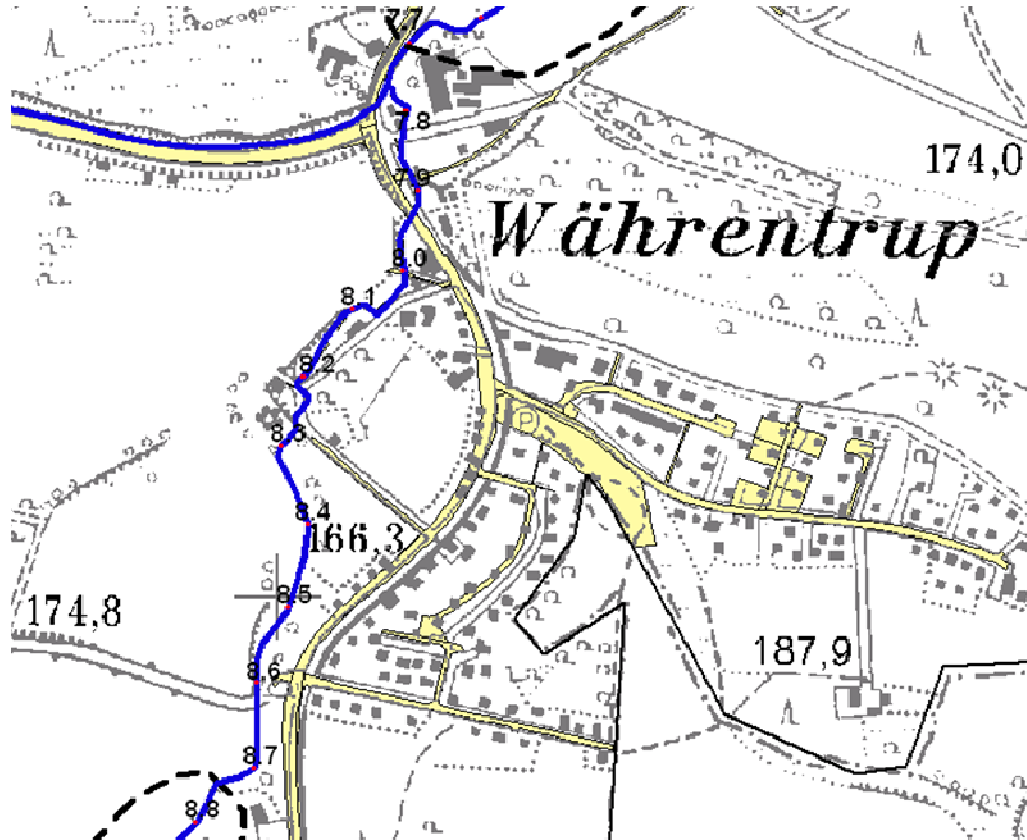
Flächenverfügbarkeit: keine

Restriktionen:

Haferbach**Strahlweg Nr. 1**

Gewässerkennzahl: 4618
Kommune: Oerlinghausen

Stat. Aufl.3b: 7+700 - 8+750
Länge: 1050 Meter

Lageübersicht**Maßnahmen und Priorisierung**

Art	Priorität	Umsetzung bis	Maßnahmenträger
Gewässerausbau sowie Herstellung der Durchgängigkeit oberhalb	Hoch	2027	Kommune
Erneuerung eines Durchlasses und Herstellung der Durchgängigkeit bei 8+620	Hoch	2027	Kommune
Entwicklung eines Uferrandstreifens (5 m breit) 8+620 - 8+300 (nur links)	Hoch	2027	Landwirtschaft
Offenlegung des Gewässers und naturnaher Ausbau 8+310	Hoch	2027	Kommune
Herstellung der Durchgängigkeit bei 8+300	Hoch	2027	Kommune
Bau einer Fischaufstiegsanlage bei 7+900	Hoch	2027	Anlagenbetreiber

Kommunaler Eigenanteil
(Bei 80%iger Förderung aus Landesmitteln)

8.000 bis 10.000 €

Entwicklungsmöglichkeiten

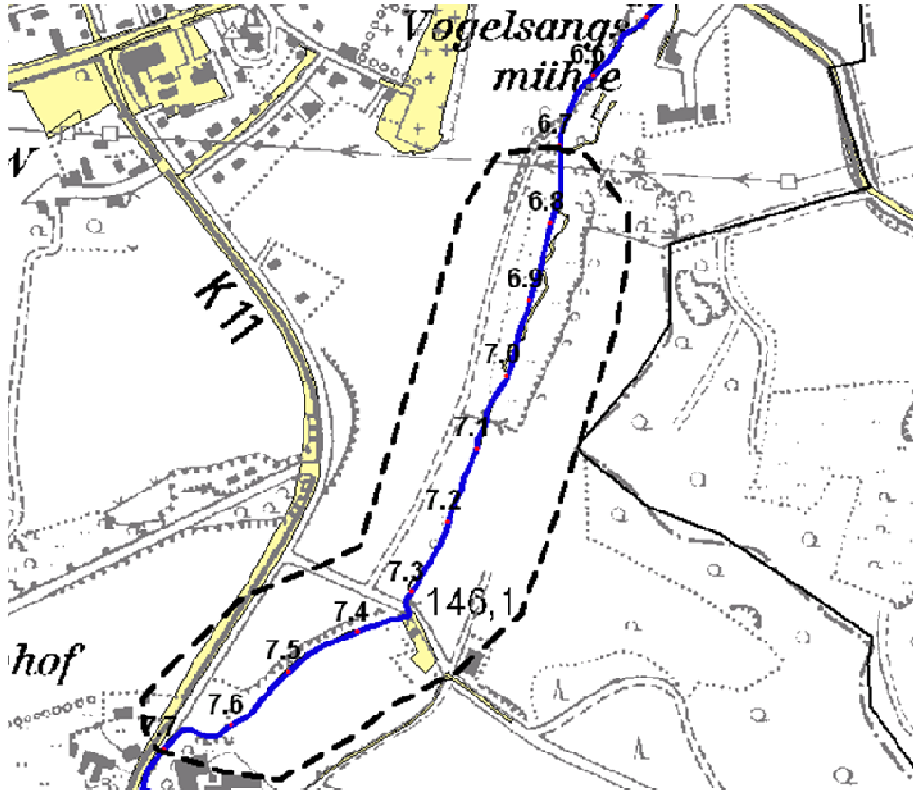
Flächenverfügbarkeit: keine

Restriktionen:

Haferbach**Strahlursprung Nr. 2**

Gewässerkennzahl: 4618
 Kommune: Oerlinghausen

Stat. Aufl.3b: 6+700 - 7+700
 Länge: 1000 Meter

Lageübersicht**Maßnahmen und Priorisierung**

Art	Priorität	Umsetzung bis	Maßnahmenträger
Entfernen eines Sohlabsturzes bei 7+310 (Sohlschwelle im Durchlass)	Hoch	2027	Kommune
Entfernung des Sohlverbau 7+010 (Reste altes Wehr)	Hoch	2027	Kommune
Herstellung eines Gewässerrandstreifens 7+700 - 6+700 (5 m breit)	Hoch	2027	Landwirtschaft

Kommunaler Eigenanteil
 (Bei 80%iger Förderung aus Landesmitteln)

ca. 500 €

Entwicklungsmöglichkeiten

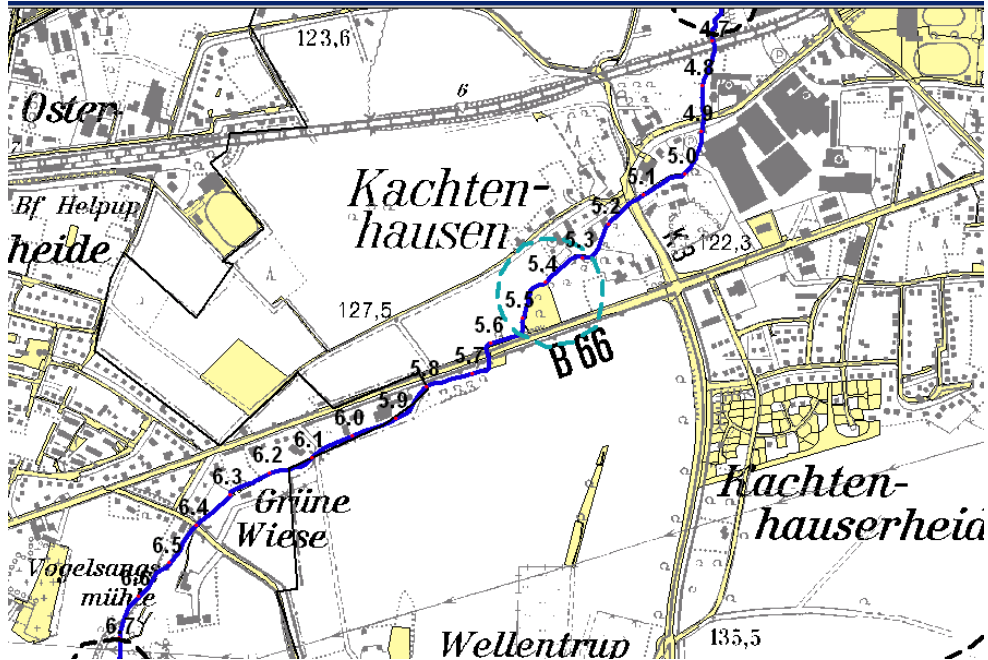
Flächenverfügbarkeit: keine

Restriktionen:

Haferbach**Strahlweg Nr. 2**

Gewässerkennzahl: 4618
 Kommune: Lage / Oerlinghausen

Stat. Aufl.3b: 4+700 - 6+700
 Länge:2000 Meter

Lageübersicht**Maßnahmen und Priorisierung**

Art	Priorität	Umsetzung bis	Maßnahmenträger
Herstellung der Durchgängigkeit Teichanlage bei 6+550	Hoch	2027	Kommune
Entfernen eines Sohlabsturzes bei 6+450	Hoch	2027	Kommune
Entfernung von Uferverbau Ufermauern zurückbauen (6+300 bis 6+400)	Hoch	2027	Kommune
Bau einer Fischaufstiegsanlage 6+310 (ehem. Ölmühle)	Hoch	2027	Anlagenbetreiber
Renaturierung des Gewässerabschnitts 5+930 - 5+700	Gering	2027	Kommune
Durchgängigkeit mittels Sohlgleite herstellen 5+840	Hoch	2027	Kommune
Optimierung eines Umgehungsgerinnes 5+350	Hoch	2021 - 2017	Kommune
Entfernung von Uferverbau 4+870 - 4+720	Hoch	2027	Kommune
Entwicklung eines Uferrandstreifens (5 m breit) 4+870 - 4+720	Hoch	2027	Landwirtschaft
Entwicklung eines Uferrandstreifens (5 m breit) innerorts wo möglich	Hoch	2027	Kommune
Herstellung eines Gewässerrandstreifens 5+530 - 5+300	Hoch	2027	Landwirtschaft
Entwicklung eines Gewässerrandstreifens auf öffentlichen Flächen davon auf 500 qm	Hoch	2027	Landwirtschaft

Kommunaler Eigenanteil
 (Bei 80%iger Förderung aus Landesmitteln)

12.000 bis 15.000 €

Entwicklungsmöglichkeiten

Flächenverfügbarkeit: Geringfügig Flächen im Besitz des Landes Nordrhein-Westfalen

Restriktionen: