










Standorte der stationären Anlagen (FR bedeutet Fahrtrichtung)

| | | | | |
|------------------------------|--|------------------|-----------|--|
| Extertal | <u>Nalhof</u> Nalhofstraße (L 758) | in FR Rinteln | außerorts |  |
| Extertal | <u>Fütig</u> Nalhofstraße (L 758) | aus FR Rinteln | außerorts |  |
| Bad Salzuflen | <u>Lockhausen</u> Ostwestfalenstraße (L 712 n) | in FR Bielefeld | außerorts |  |
| Bad Salzuflen | <u>Retzen</u> Ostwestfalenstraße (L 712) | in FR Bielefeld | außerorts |  |
| Blomberg | <u>Donop</u> Ostwestfalenstraße (L 712) | aus FR Blomberg | außerorts |  |
| Horn-Bad Meinberg | <u>Belle</u> Ostwestfalenstraße (B 252) | aus FR Steinheim | außerorts |  |
| Lügde | <u>Lügde</u> Höxterstraße (L 614) | in FR Elbrinxen | außerorts |  |
| Barntrup | <u>Barntrup</u> Frettholz (B 1) | in FR Blomberg | außerorts |  |
| Horn-Bad Meinberg | Horn „Waldschlösschen“ (B1) | in FR Paderborn | außerorts |  |